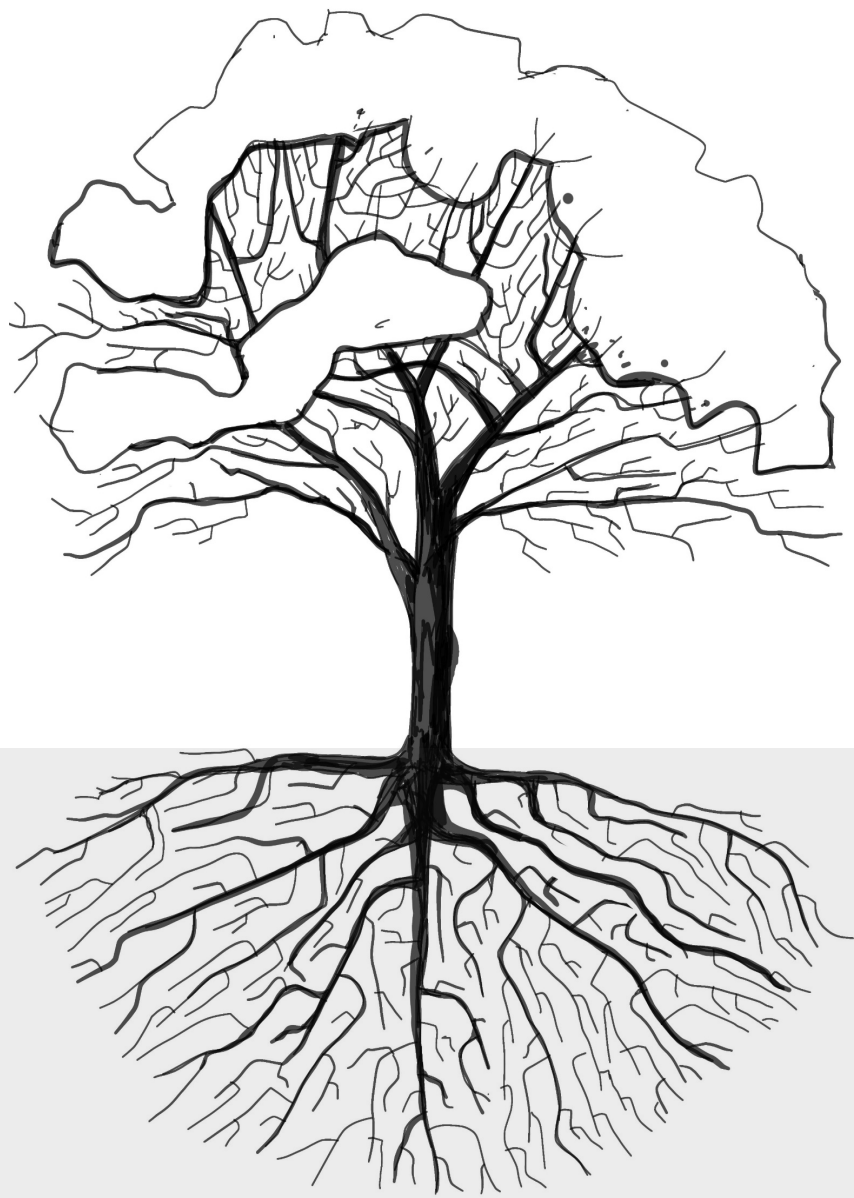


PIEŠŤANY<sup>n</sup>

migrácia v kontexte odolného mesta



**STROM - ODOLNÉ MESTO**


**LISTY ŽIVOT - ŽIVÉ ŠTVRTE**

**VETVY PRUŽNOSŤ - SMART CITY**

**KMEŇ SMEROVANIE - EFEKTÍVNE RIADENIE**

**KORENE STABILITA - INFRAŠTRUKTÚRA,  
SOCIALIZÁCIA**

**ZDROJE PROSTREDIE - PÔDA, VZDUCH**




# MIGRÁCIA AKO ROZVOJOVÁ VÝZVA

koncept

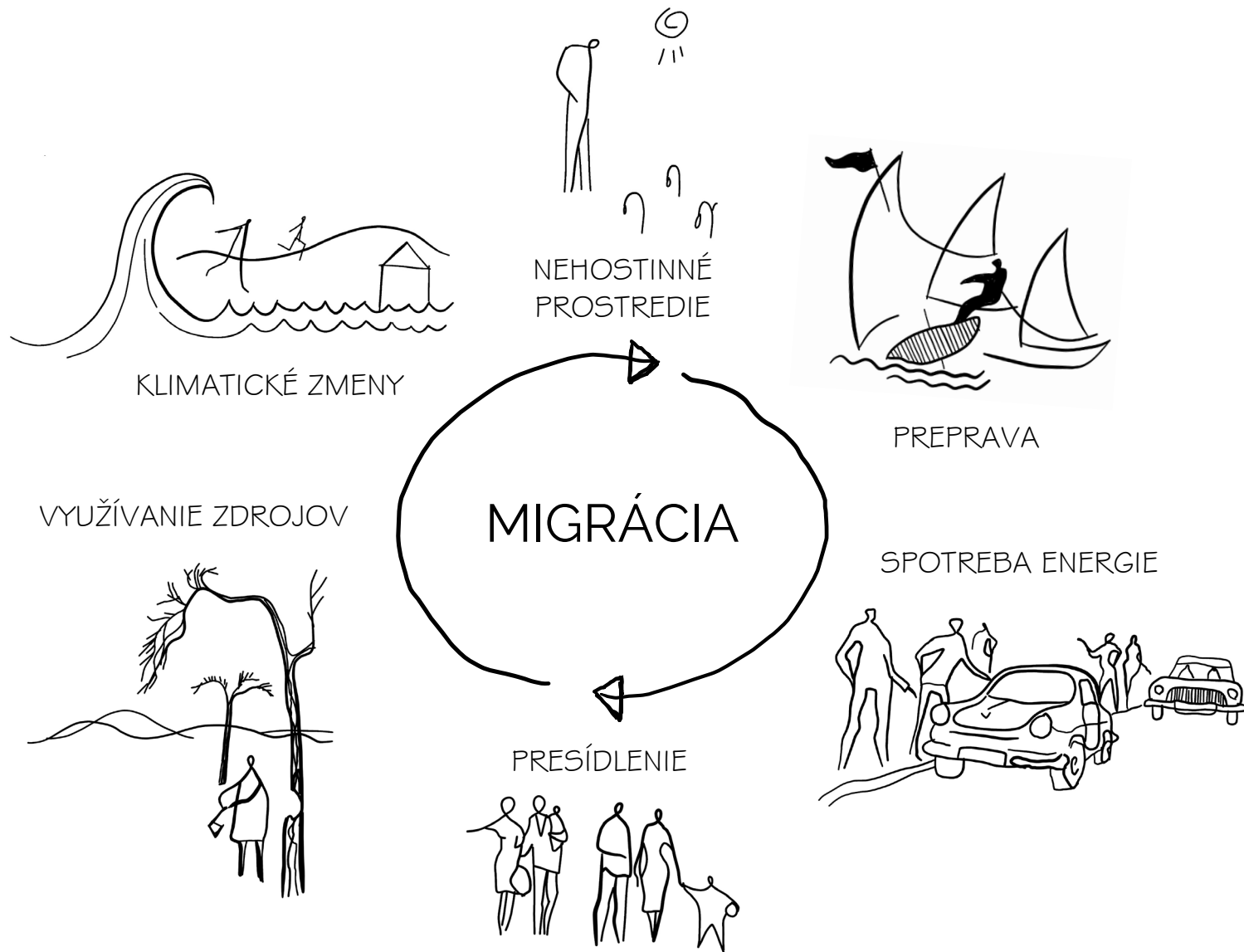
## SŤAHOVANIE NÁRODOV



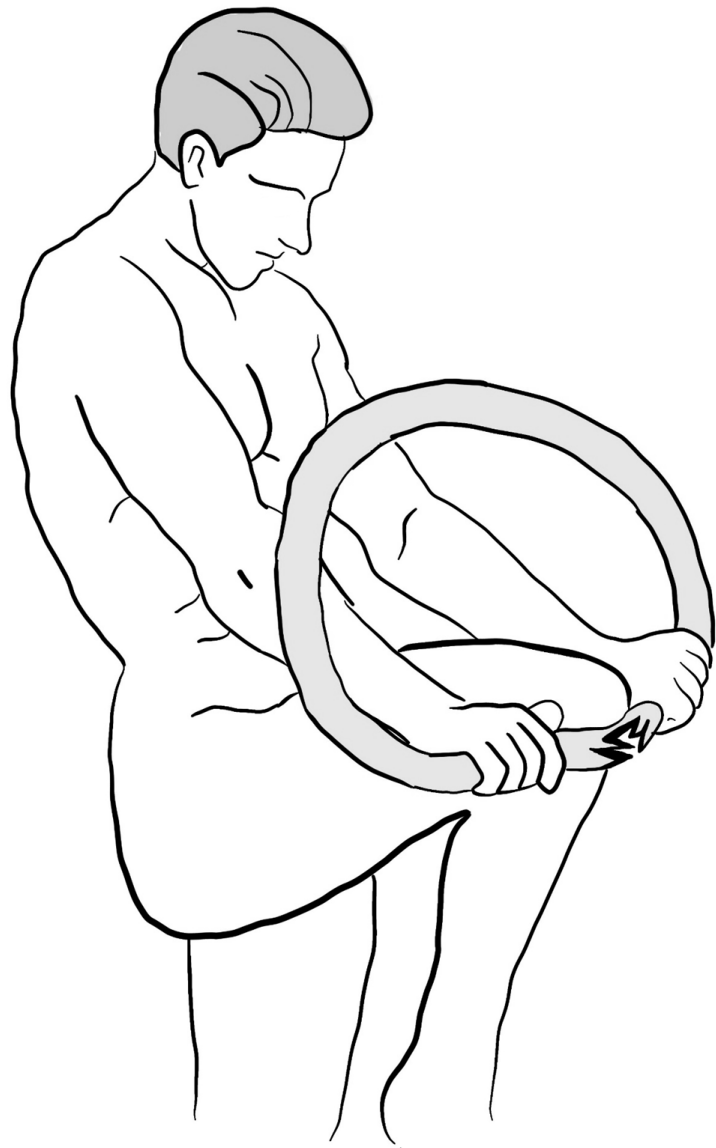
## HODVÁBNA CESTA







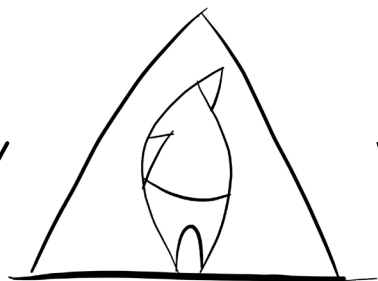
VYUŽÍVANIE ZDROJOV



PRIPRAVIŤ PÔDU A ZAPUSTIŤ KORENE

koncept

CUDZINEC



DOČASNÉ BÝVANIE



PRÍLEŽITOSTI



ZDRAVOTNÁ  
STAROSTLIVOSŤ  
VZDELANIE – PRÁCA  
SOCIALIZÁCIA



ZAČLENENIE



OBČAN

koncept



SILNÉ  
STRÁNKY

dopravná dostupnosť  
športová infraštruktúra  
podiel zelene v meste  
kúpeľníctvo a CR  
hospodárka základňa  
zdravotnícka infraštruktúra

SLABÉ  
STRÁNKY

dopravná infraštruktúra  
možnosti zamestnania  
vývoj populácie  
stav zelene a vp

PRÍLEŽITOSTI

rozvoj dopravy  
podpora podnikania  
rozvoj cestovného ruchu  
podpora ochrany život. prostredia

HROZBY

preferencia motorovej dopravy  
populačný vývoj sr  
nevyužitie potenciálu kúpeľ. mesta  
environmentálne záťaž  
globálne klimatické zmeny

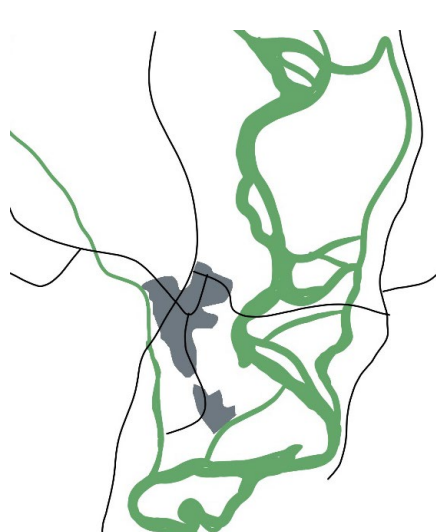
2km



širšie vzťahy



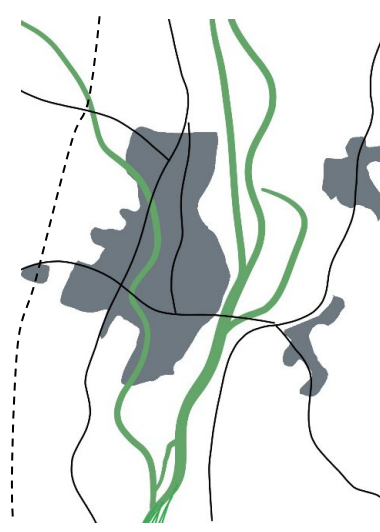
# HISTORICKÁ ANALÝZA PIEŠTANY



1783 – Teplicze  
počet obyv.: 1 892



1889 – Pöstyén  
počet obyv.: 4 500



1955 – Piešťany  
počet obyv.: 17 200



1990 – Piešťany  
počet obyv.: 33 176



2023 – Piešťany  
počet obyv.: 26 522



DOPRAVNÁ ANALÝZA  
PIEŠTANY  
26 844 OBYVATEĽOV



ŽILINA

TREŇČÍN

DI

SENICA

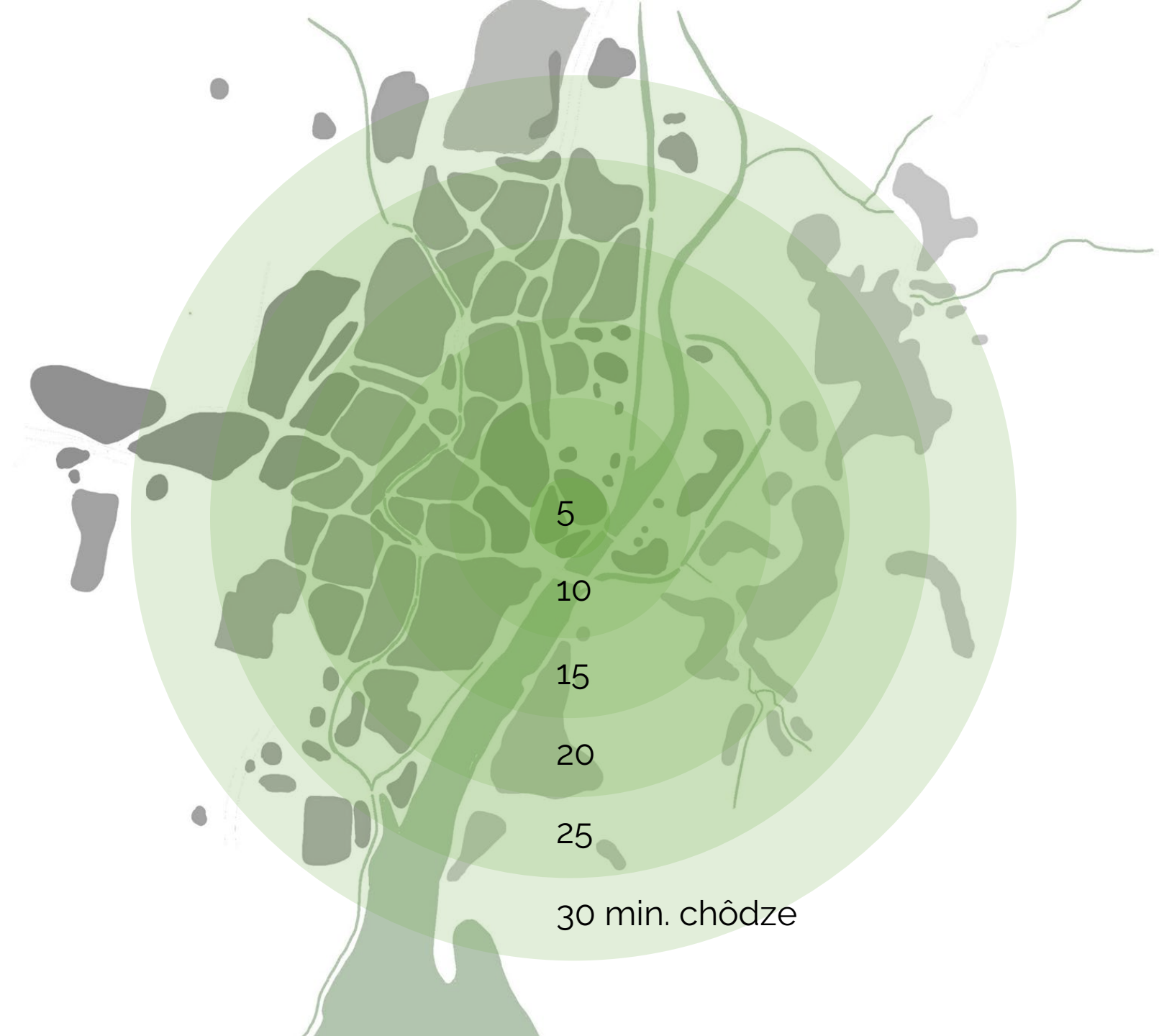
CESTA II.  
TRIEDY

RIEŠENÝ  
POZEMOK

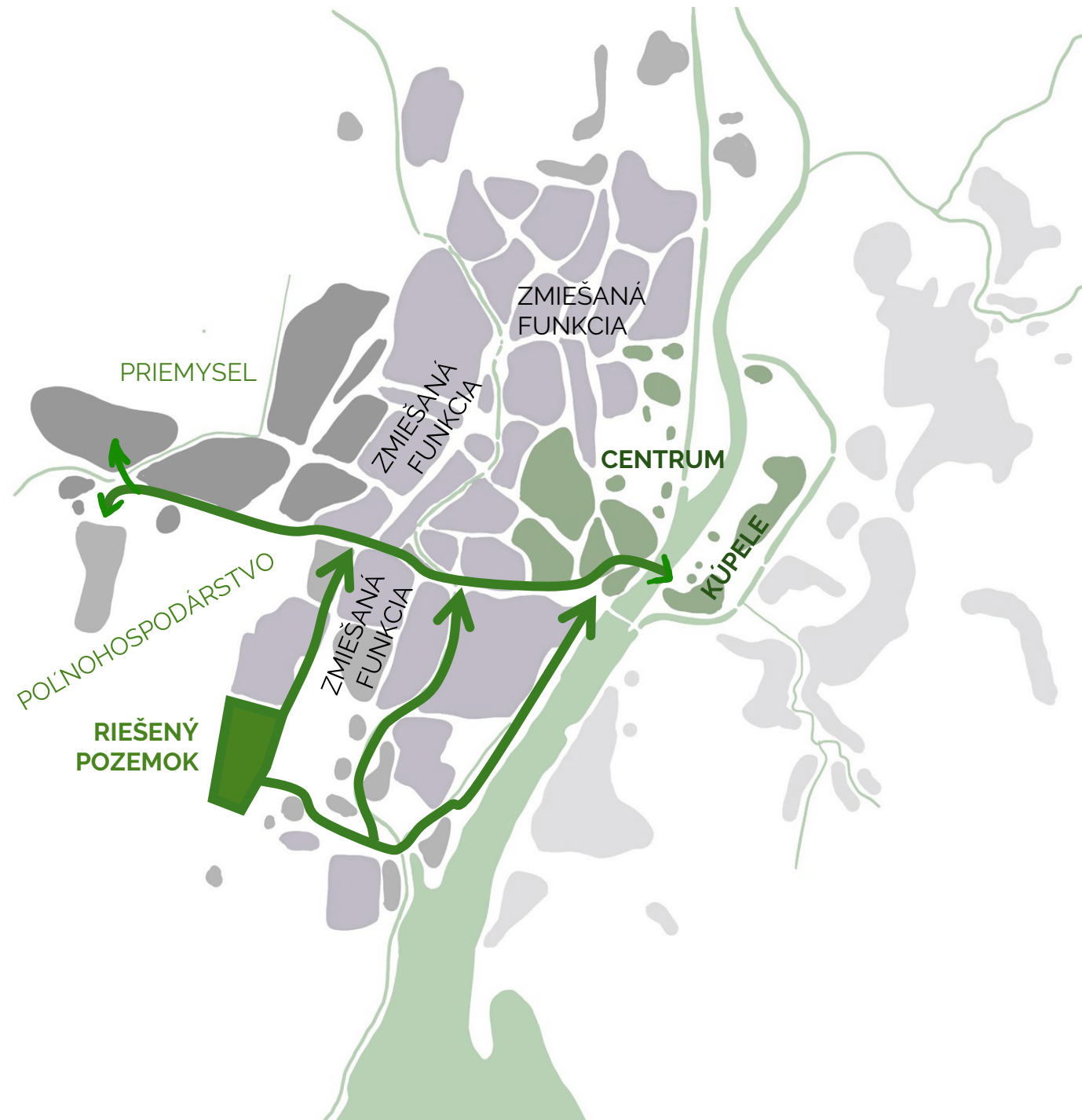
BRATISLAVA

NITRA

DOPRAVNÁ ANALÝZA  
PIEŠTANY



FUNKČNÁ ANALÝZA  
PIEŠTANY






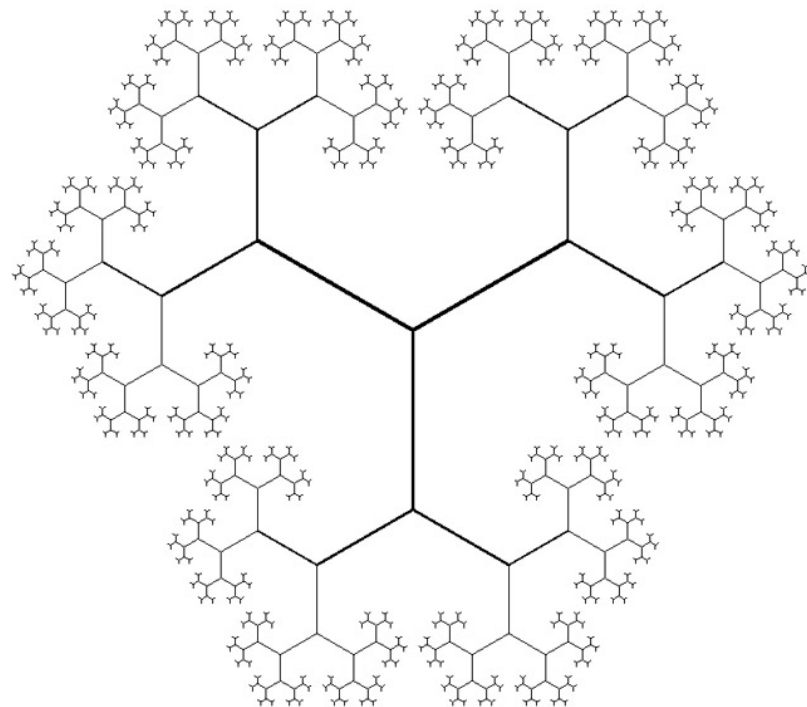
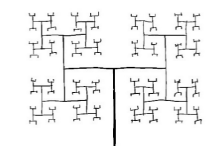
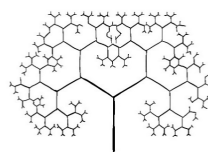

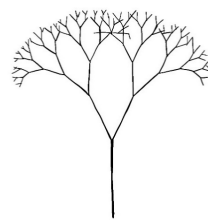
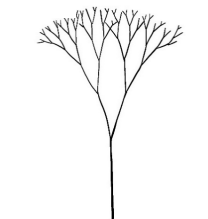
# ANALÝZA PROSTREDIA PIEŠTANY

legenda:

-  obchod a služby
-  šport a rekreácia
-  vzdelávanie
-  zdravotníctvo
-  bývanie
-  cyklotrasa
-  hl. komunikácie
-  železnica

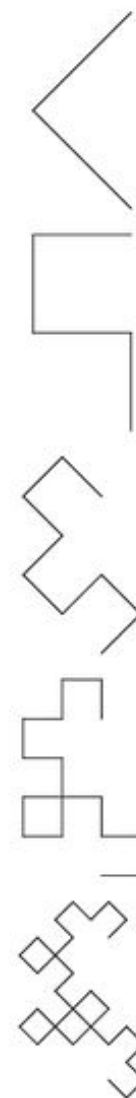



# ANALÝZA PROSTREDIA PIEŠTANY



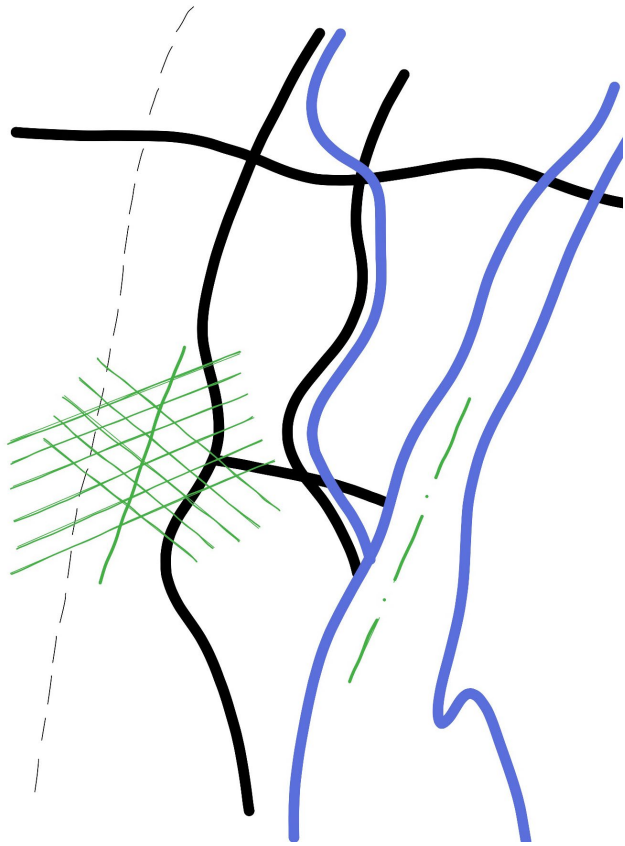
## FRAKTÁLY

koncept

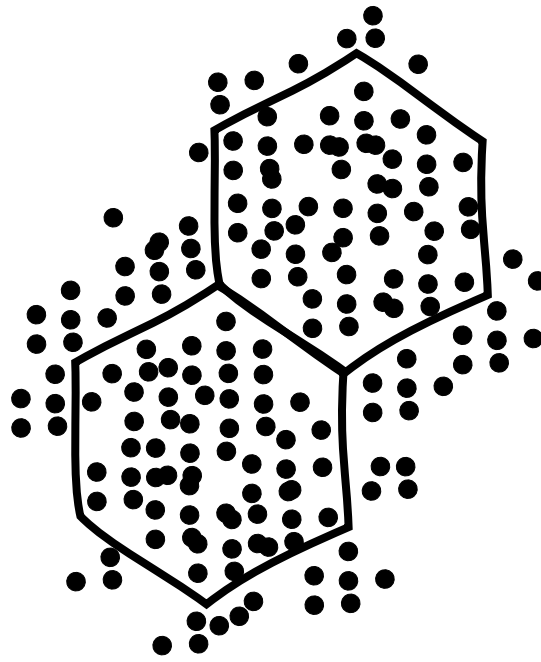




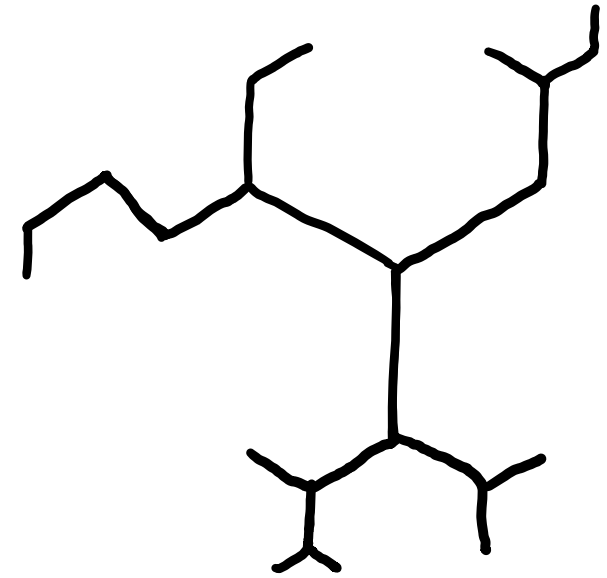
koncept



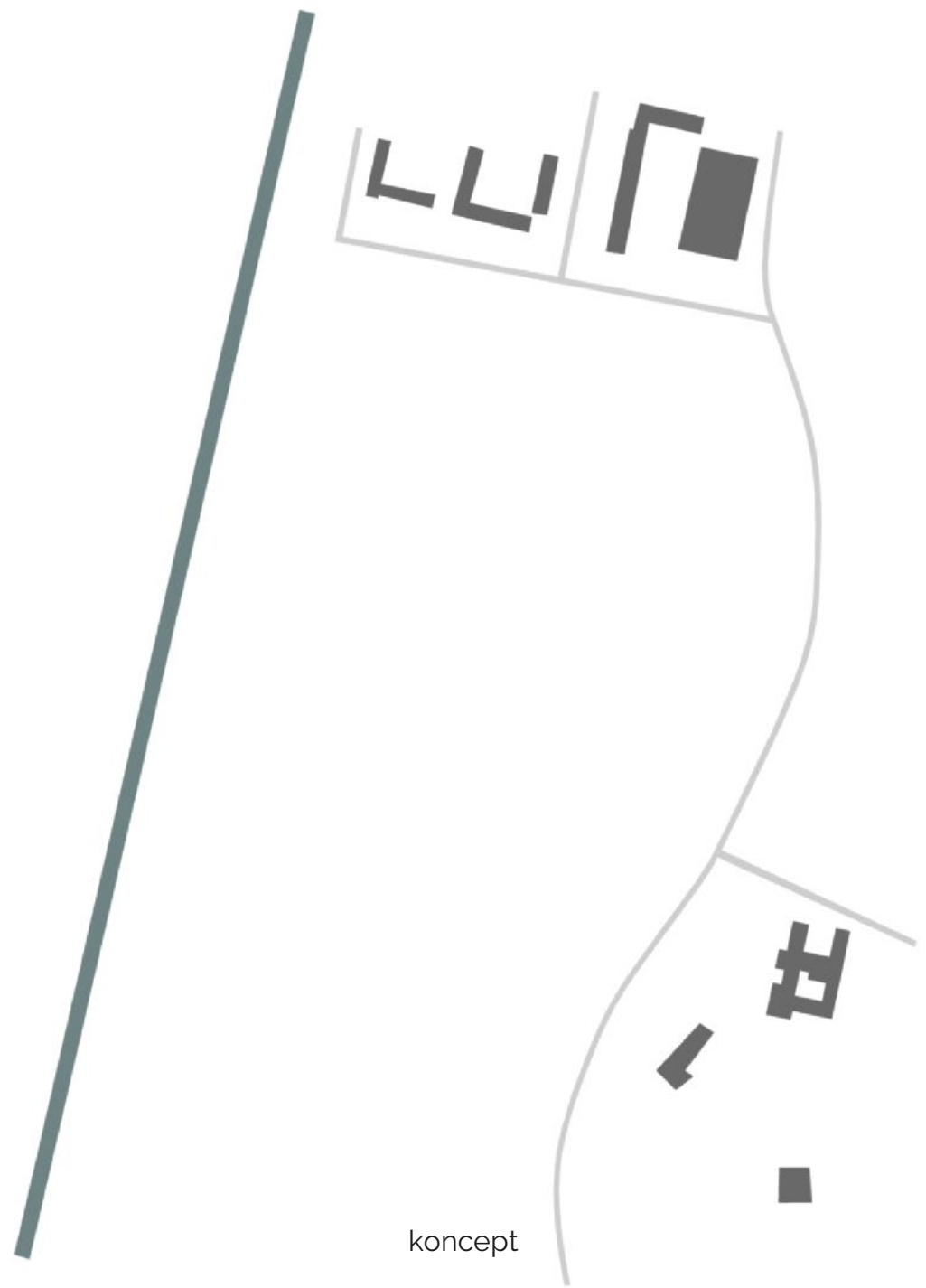
ORIENTÁCIA



VYMEDZENÉ HRANICE A  
RASTÚCA ŠTRUKTÚRA



KRIŽOVATKY Z 3 ULÍC A  
ZALOMENÉ ULICE



koncept














## FUNKČNÉ VYUŽITIE

legenda:

-  vzdelávacie zariadenie
-  kultúrne zariadenie
-  funkcia bývania s akt. parterom
-  aktívne zóny

-  zdravotnícke zariadenie
-  zariadenie pre šport
-  obchod a služby



SPOLUPRÁCA



KOMUNIKÁCIA

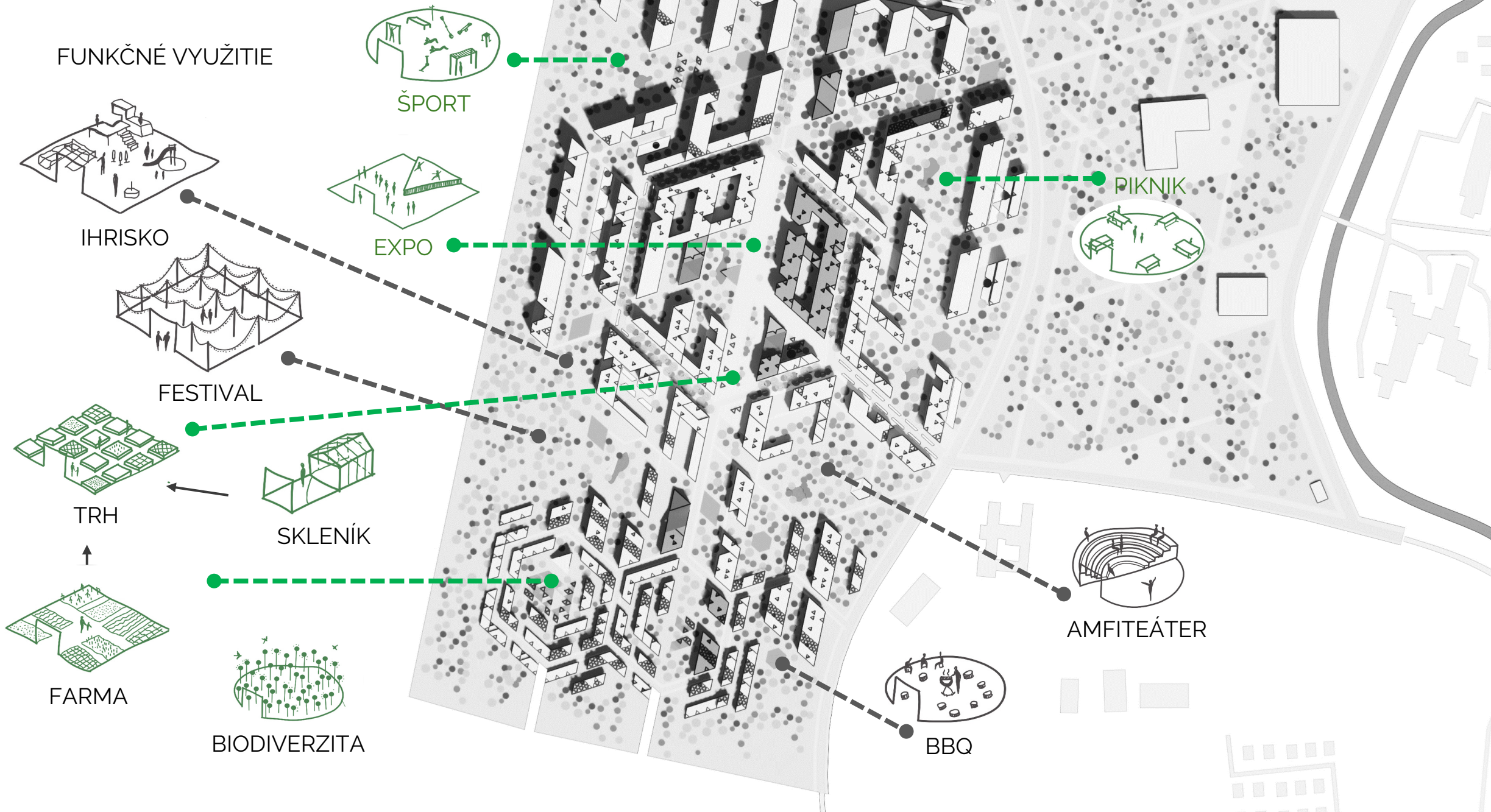


KREATIVITA











# FUNKČNÉ VYUŽITIE

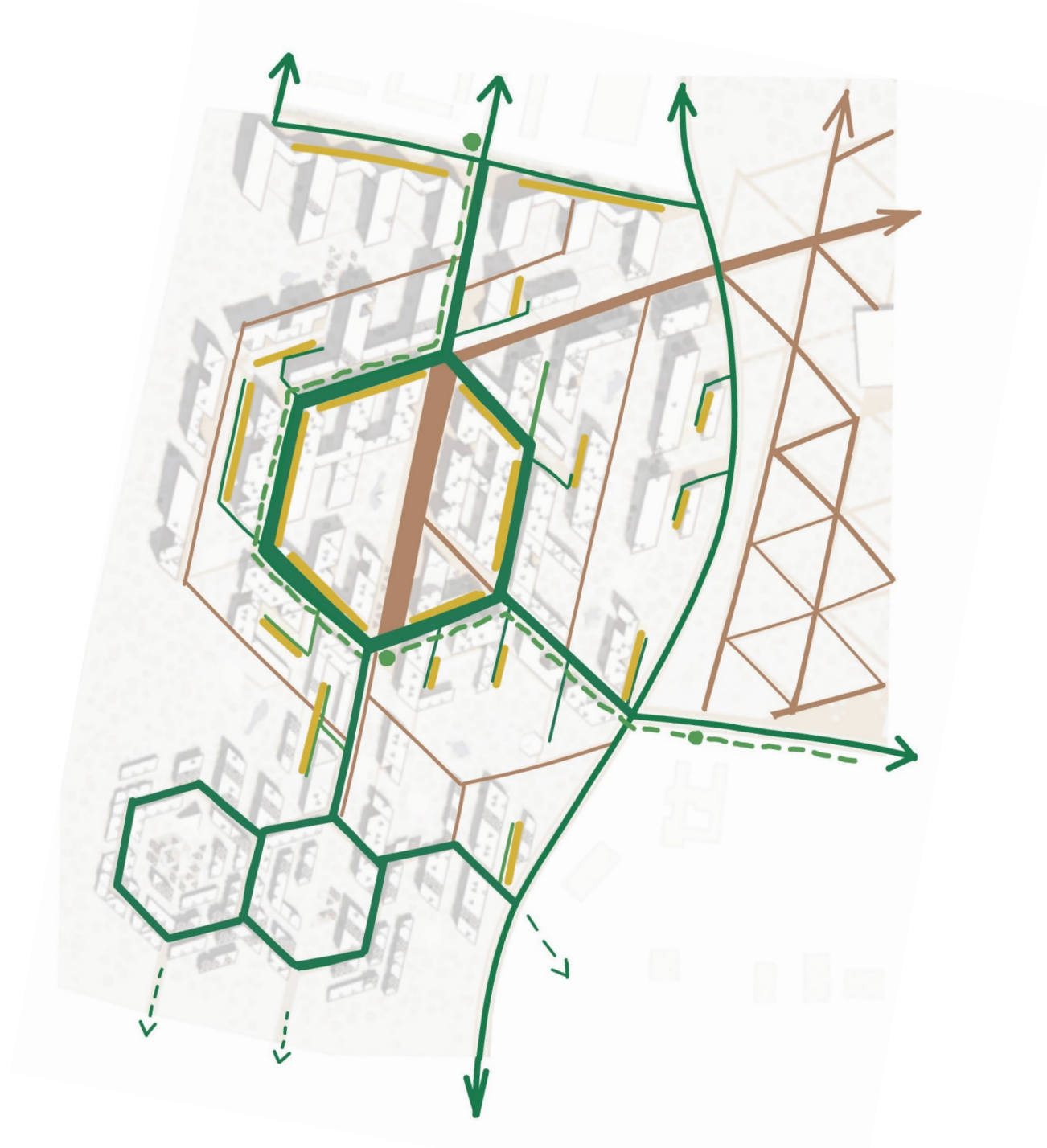




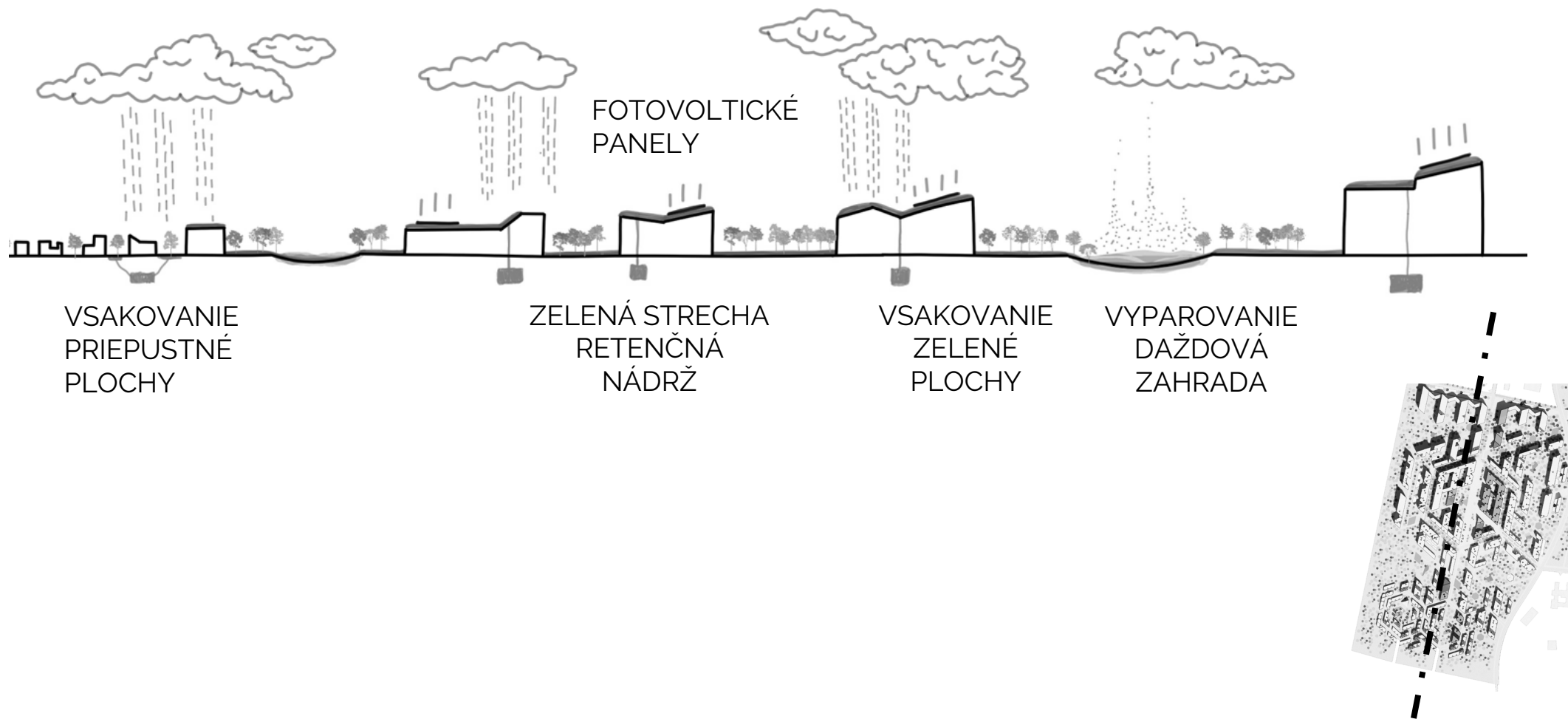
# DOPRAVA

legenda:


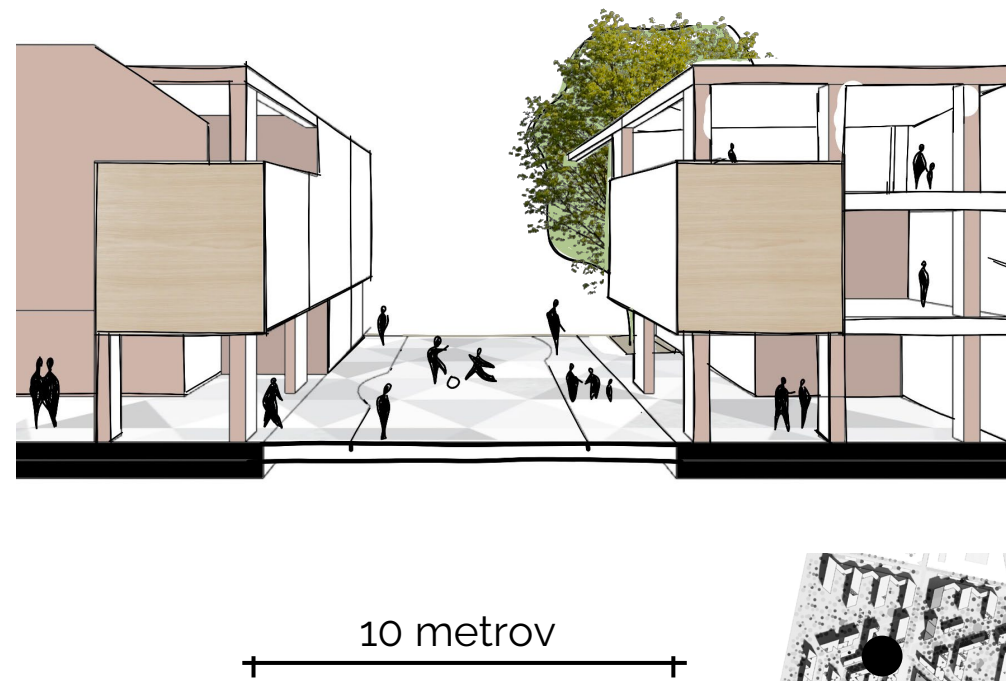
-  cestné komunikácie
-  trasa MHD
-  zastávky MHD
-  plochy parkovania
-  pešie trasy
-  rozvoj



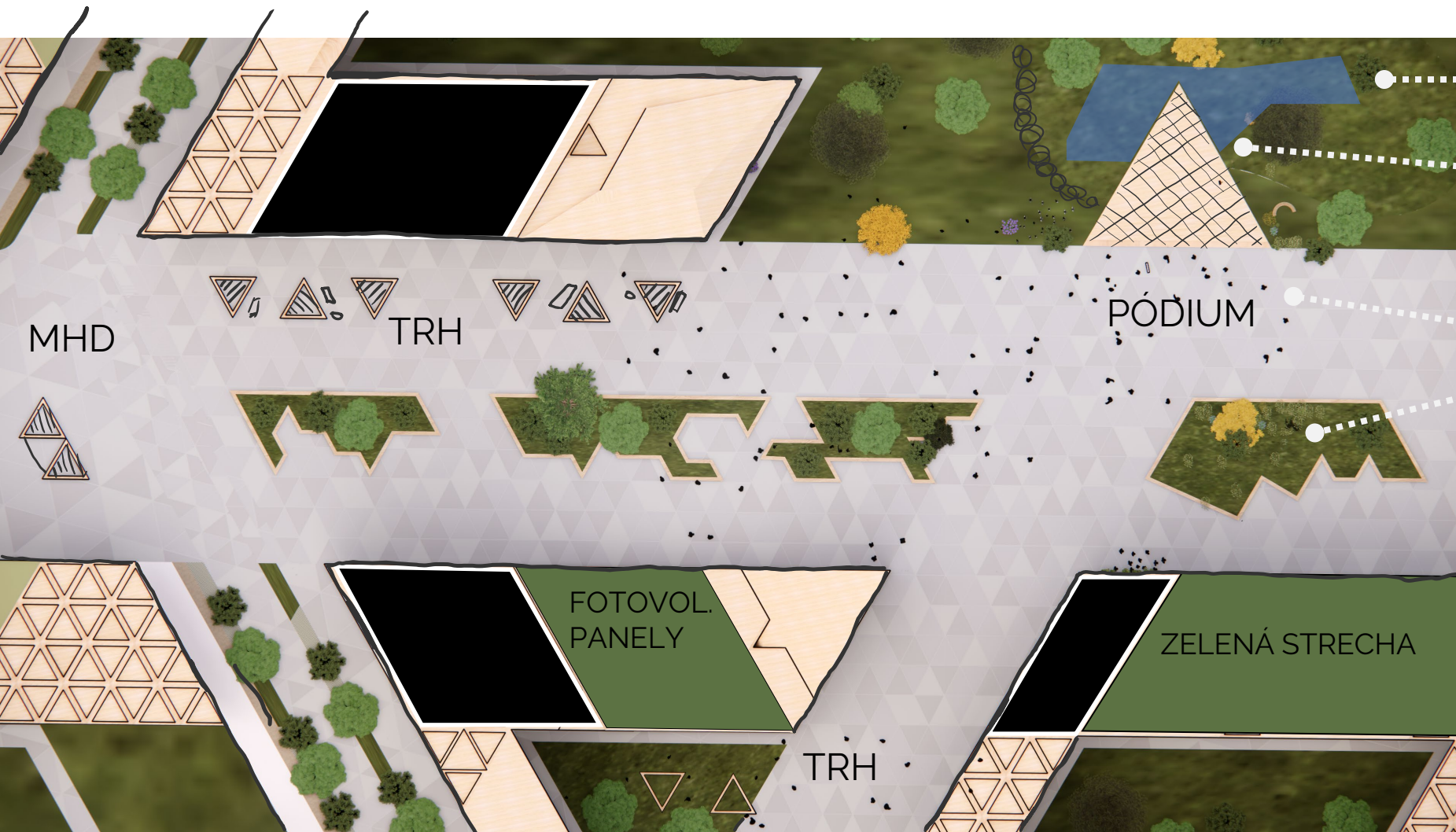
# REZ ÚZEMÍM



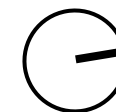
# REZ ULIČNÉHO PRIESTORU



# URBANISTICKÝ DETAIL


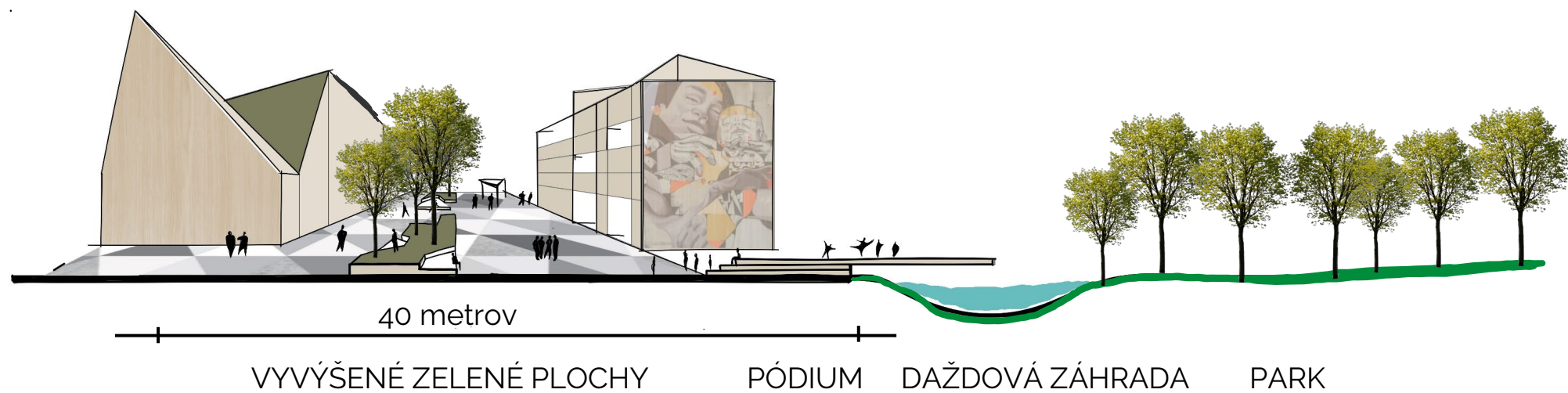


- PARK
- DAŽDOVÁ ZÁHRADA
- DLAŽBA
- VYVÝŠENÉ ZELENÉ PLOCHY





# URBANISTICKÝ DETAIL





























# KONCEPCIA BYTOV

